






Flachmoorobjekt Nr. 2350: Etzelweid

Schutz- und Pflegeplan (Gem. Feusisberg & Freienbach)

Masstab: 1:5'000

Zonen

| | | |
|---|------------|--|
|  | A-S | Naturschutzzone (Streue mit Schnitt nach Direktzahlungsverordnung, DZV) <i>Jährlich einmaliger Streuschnitt zwischen 1. September (resp. 15. August auf Parzelle KTN 1473) und 15. März; an jährlich wechselnden Standorten 10-20% der Fläche stehen lassen; Schnittgut wegführen oder auf Tristen lagern; Dünge- und Weideverbot.</i> |
|  | A-L | Naturschutzzone (Flachmoor mit frühzeitigem Streueschnitt) <i>Flachmoore mit jährlich einmaligem Streueschnitt zwischen 15. August und 15. März; Abtransport des Schnittgutes oder Lagerung auf Tristen; Düngeverbot; Beweidung nur mit Rindern und Kühen; resp. Weideverbot auf Parzelle KTN 1041.</i> |
|  | A-W | Naturschutzzone (Weidenutzung) <i>Beweidetes Flachmoor: Düngeverbot; Beweidung nur mit Rindern und Kühen.</i> |
|  | P | Pufferzone (Breite gemäss Vertrag) <i>Freie Schnittnutzung; Düngeverbot; Weideverbot.</i> |
|  | D | Waldschutzzone <i>Wald und Gehölz: Nutzung gemäss Hinweisblatt; Hecken, Feld- und Bachgehölze: Erhaltung und Pflege gemäss Ziffer 5.2 des Vertrages. Bereich mit Freizeitnutzung auf Parzelle KTN 1025 (Feuerstellen, Sitzpläne, etc.): Nutzung gemäss Ziffer 5.2 des Vertrages.</i> |

In allen Zonen gilt:

- Maschineller Grabenunterhalt ist meldepflichtig (siehe Hinweisblatt)
- Das Errichten und Ändern von Bauten und Anlagen aller Art ist verboten.
- Bodenveränderungen (wie Ablagerungen, Abgrabungen, Entwässerungsgräben, Drainagen oder Materialentnahmen) sind verboten.
- Das Aufforsten oder Anlegen von Baumbeständen auf Moor- und Riedflächen ist verboten.
- Das Ausbringen von Pflanzenbehandlungsmitteln und Klärschlamm ist nicht erlaubt.

