







Flachmoorobjekt Nr. 1137: Hessenmoos

Schutz- und Pflegeplan (Bez. Einsiedeln)

Masstab: 1:5'000

Zonen

	A-S	Naturschutzzone (Streue mit Schnitt nach Direktzahlungsverordnung DZV) <i>Jährlich einmaliger Streuschnitt zwischen 1. September und 15. März; an jährlich wechselnden Standorten 10-20% der Fläche stehen lassen; Schnittgut wegführen oder auf Tristen lagern; Dünge- und Weideverbot.</i>
	A-R	Naturschutzzone (Rückführungsfläche) <i>Extensive Schnittnutzung ab 1. Juli oder freie Schnittnutzung (KTN 959); Dünge-, und Weideverbot oder Beweidung gemäss Vertrag (KTN 966 und 971).</i>
	B-Pf	Planzgarten
	B	Naturschutzzone <i>Mässig intensive Wieslandnutzung; freie Schnittnutzung; ausschliesslich Mistdüngung; Weideverbot.</i>
	C	Umgebungszone <i>Intensive Wieslandnutzung; Freie Schnitt- und/oder Weidenutzung.</i>
	D	Wald und Gehölze <i>Wald und Gehölze: Nutzung gemäss Hinweisblatt Hecken, Feld- und Bachgehölze: Erhaltung und Pflege gemäss Ziffer 5.2 des Vertrages.</i>

In allen Zonen gilt:

- Maschineller Grabenunterhalt ist meldepflichtig (siehe Hinweisblatt)
- Das Errichten und Ändern von Bauten und Anlagen aller Art ist verboten.
- Bodenveränderungen (wie Ablagerungen, Abgrabungen, Entwässerungsgräben, Drainagen oder Materialentnahmen) sind verboten.
- Das Aufforsten oder Anlegen von Baumbeständen auf Moor- und Riedflächen ist verboten.
- Das Ausbringen von Pflanzenbehandlungsmitteln und Klärschlamm ist nicht erlaubt.

