





Flachmoorobjekt Nr. 3211: Nordöstlich Schlund

Schutz- und Pflegeplan (Gem. Unteriberg)

Masstab: 1:5'000

Zonen

- | | | |
|---|-----|--|
|  | A-W | Naturschutzzone (Beweidetes Flachmoor)
<i>Beweidung nur mit Rindern, Kühen und maximal vier Pferden;
Düngeverbot.</i> |
|  | A-L | Naturschutzzone (spezielle Streu- und Weidenutzung)
<i>Jährliche Streuenutzung zwischen 1. September und 15. März,
Abtransport des Schnittgutes oder Lagerung auf Tristen; Düngeverbot;
Weidenutzung mit Rindvieh zulässig.</i> |
|  | A-E | Naturschutzzone (Extensive Wieslandnutzung)
<i>Freie Schnittnutzung ab 15. Juli; Dünge- und Weideverbot.</i> |
|  | A-H | Naturschutzzone (Übergangsmoor)
<i>Keine Bewirtschaftung; Verhinderung der Verbuschung (in Absprache mit
der Fachstelle Naturschutz); Dünge- und Weideverbot; Grabenunterhalt
nicht zulässig.</i> |

In allen Zonen gilt:

- Maschinelles Grabenunterhalt ist meldepflichtig (siehe Hinweisblatt)
- Das Errichten und Ändern von Bauten und Anlagen aller Art ist verboten.
- Bodenveränderungen (wie Ablagerungen, Abgrabungen, Entwässerungsgräben, Drainagen oder Materialentnahmen) sind verboten.
- Das Aufforsten oder Anlegen von Baumbeständen auf Moor- und Riedflächen ist verboten.
- Das Ausbringen von Pflanzenbehandlungsmitteln und Klärschlamm ist nicht erlaubt.

