



Legende




Messtations

-  Messtations > 30 a Daten
-  Messtations Kt. Schwyz (< 30 a Daten)

Nr. Messtation (Daten seit)

- 1 Benken/Doggen (2013)
- 2 Einsiedeln (2011)
- 3 Gersau (2015)
- 4 Innerthal (2014)
- 5 Lachen/Galgenen (2015)
- 6 Oberberg (2016)
- 7 Rempen (2016)
- 8 Rossberg (2013)
- 9 Sattel SZ (2013)
- 10 Siebnen (2016)

Geeignete Messtation für Starkregensimulation im Kanton Schwyz

-  Cham
-  Luzern
-  Wädenswil

