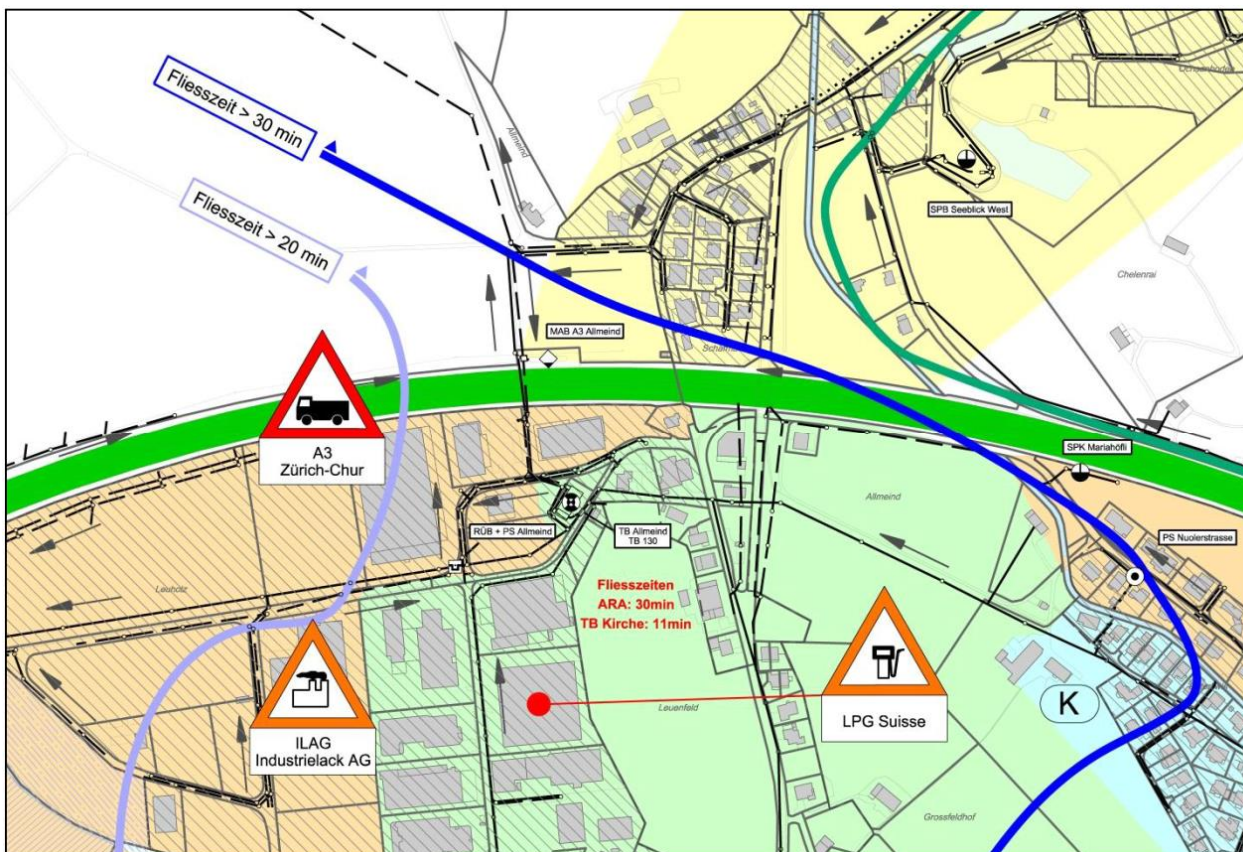


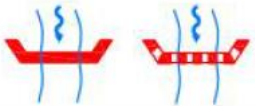


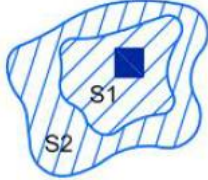










**Darstellungsbeispiel: Gefahrenvorsorge – Interventionskonzept ARA mit Legende**

Auszug aus dem Gefahrenplan GEP der Gemeinde Wangen



	Sammelleitung Schmutzwasser		Sammelleitung Regenabwasser
	Kontrollschacht		Pumpwerk
	Speicherkanal		Regenbecken + Pumpstation

	Druckleitung		Kanalschieber
	Regenüberlauf / Hochwasserentlastung		Regenbecken / Rückhaltebecken mit Angabe des Rückhalteteilvolumens
	Mineralölabscheider / Regenklärbecken		ARA Standort
	Düker		Standort Versickerungsanlage

	Permanent / mögliche Interventionsstelle ins Gewässer (für Bachsperrn, etc.)		Entlastung / Zufluss in Vorfluter
	Gewässer mit Fliessrichtung (offen / eingedolt)		Grundwasserfassung mit Darstellung Schutzzone S1, S2 und S3
	Betriebe mit wassergefährdenden Stoffen		Tankstelle
	Durchgangsstrasse mit Gefahrguttransport		Bahnlinie mit Gefahrguttransport
	Fliesszeiten > 10 min		Fliesszeiten > 20 min
	Fliesszeiten > 30 min		Fliesszeiten > 40 min
	Fliesszeiten > 50 min		Fliesszeiten > 60 min

Stand: Januar 2023